PROGRAMME DE
DÉVELOPPEMENT RURAL

PDR 2007 – 2013

LEADER

LIAISON ENTRE ACTIONS DE DÉVELOPPEMENT DE L'ÉCONOMIE RURALE

au Luxembourg

LE GOUVERNEMENT
DU GRAND-DUCHÉ DE LUXEMBOURG
Ministère de l'Agriculture,
de la Viticulture et du Développement rural



LEADER au Luxembourg

Programme de Développement Rural PDR 2007-2013

Table des matières	page 3
LEADER au Luxembourg	page 4
LEADER 2007-2013	page 6
Régions LEADER 2007-2013	page 7
GAL Redange-Wiltz	page 8
GAL Clervaux-Vianden	page 10
GAL Mullerthal	page 12
GAL Miselerland	page 14
GAL Lëtzebuerg West	page 16
Contacts	page 18
Contenu	page 19

LEADER au Luxembourg

Qu'est ce que LEADER?

LEADER signifie
„Liaison Entre Actions de Développement de l'Economie Rurale".
Il s'agit d'une initiative de l'Union européenne qui vise à établir des liens entre projets et acteurs de l'économie en milieu rural.
LEADER a pour objectif de mobiliser les habitants des zones rurales, de soutenir la réalisation de leurs idées ainsi que d'expérimenter de nouvelles méthodes.
Les Groupes d'Action Locale (GAL) sont les bénéficiaires de LEADER. Les GAL associent les partenaires publics (communes) et les partenaires privés issus des différents secteurs socio-économiques. Suivant l'approche ascendante, ils sont responsables de l'élaboration et de la mise en œuvre des concepts de développement régional.

Aperçu historique

Avec la période de programmation 2007-2013, l'initiative LEADER, qui réunit actuellement cinq GAL, entre déjà dans sa quatrième génération au Luxembourg. Après LEADER I (1991-1993) et LEADER II (1994-1999), où une respectivement deux régions ont bénéficié d'un soutien financier, quatre régions ont pu profiter de cette initiative durant la période LEADER+ (2000-2006): Redange-Wiltz, Clervaux-Vianden, Mullerthal et la Moselle Luxembourgeoise ("Lëtzebuerger Musel"). En outre, la région "Äischdall" (Vallée de l'Eisch) a été soutenue par des fonds nationaux.
Depuis son lancement au Luxembourg en 1991, LEADER est devenu une partie intégrante majeure de la politique régionale et nationale du développement rural. Près de 300 projets innovants ont été réalisés grâce à LEADER. De nombreux habitants du milieu rural ont participé à leur mise en oeuvre de sorte que LEADER leur a permis de valoriser leur savoir-faire.

Que veut LEADER?

LEADER
- soutient l'homme et l'économie
- crée des emplois
- anime la vie culturelle et sociale
- donne des impulsions afin de pouvoir utiliser au mieux le potentiel existant
- réalise des activités communes avec les habitants d'une région
- relie les personnes qui s'engagent
- contribue à la mise en oeuvre d'idées innovantes
- soutient l'échange d'expériences et de savoir-faire
- établit des contacts entre les personnes dans toute l'Europe
- mobilise les zones rurales en Europe

LEADER 2007-2013

A partir de la période de programmation 2007-2013, l'ancienne initiative communautaire LEADER se poursuivra en tant que quatrième axe du Programme de Développement Rural (PDR).
Par son approche méthodologique, LEADER contribue à améliorer la qualité de vie en milieu rural et à promouvoir la diversification économique. Une priorité est accordée au soutien de projets de coopération transnationale.

Procédure d'approbation des projets LEADER

Le premier point de contact pour la mise en oeuvre de projets sont les bureaux LEADER régionaux des GAL, qui associent les acteurs locaux autour d'idées de projets collectifs, les conseillent et les accompagnent. Au niveau régional, le comité du GAL, dans lequel chaque partenaire est représenté par un délégué, décide quels sont les projets à financer. Finalement c'est le Ministère de l'Agriculture, de la Viticulture et du Développement rural qui approuve définitivement un projet LEADER.

LEADER 2007-2013

Quelles sont les mesures soutenues par LEADER ?

LEADER soutient trois mesures, à savoir:

Mesure 1: **Réalisation de projets régionaux sur le territoire du GAL**
Taux de cofinancement: 67%

Mesure 2: **Réalisation de projets de coopération interterritoriale et/ou transnationale entre GAL**
Taux de cofinancement: 73% respectivement 79%

Mesure 3: **Gestion des GAL**
Taux de cofinancement: 64%

Fonds disponibles pour la période LEADER 2007-2013: 13,7 millions d'euros

Ces fonds sont financés par l'Union européenne (FEADER - Fonds Européen Agricole pour le Développement Rural), le Ministère de l'Agriculture, de la Viticulture et du Développement rural, les communes et les porteurs de projets privés.

Un projet LEADER doit répondre aux critères suivants:

Il doit

- être réalisé dans une région couverte par un GAL
- cadrer avec la stratégie locale de développement
- contribuer à la réalisation des objectifs d'une mesure LEADER
- présenter un caractère innovant
- engendrer un partenariat au niveau régional, interterritorial ou transnational
- prévoir surtout des investissements portant sur des biens meubles
- proposer, le cas échéant, des solutions quant à la pérennisation du projet
- être transférable à d'autres régions
- concernant les projets de coopération: impliquer au moins deux GAL

Pour plus d'informations: **www.leader.lu** tout comme les sites internet des GAL qui seront présentés sur les pages suivantes.

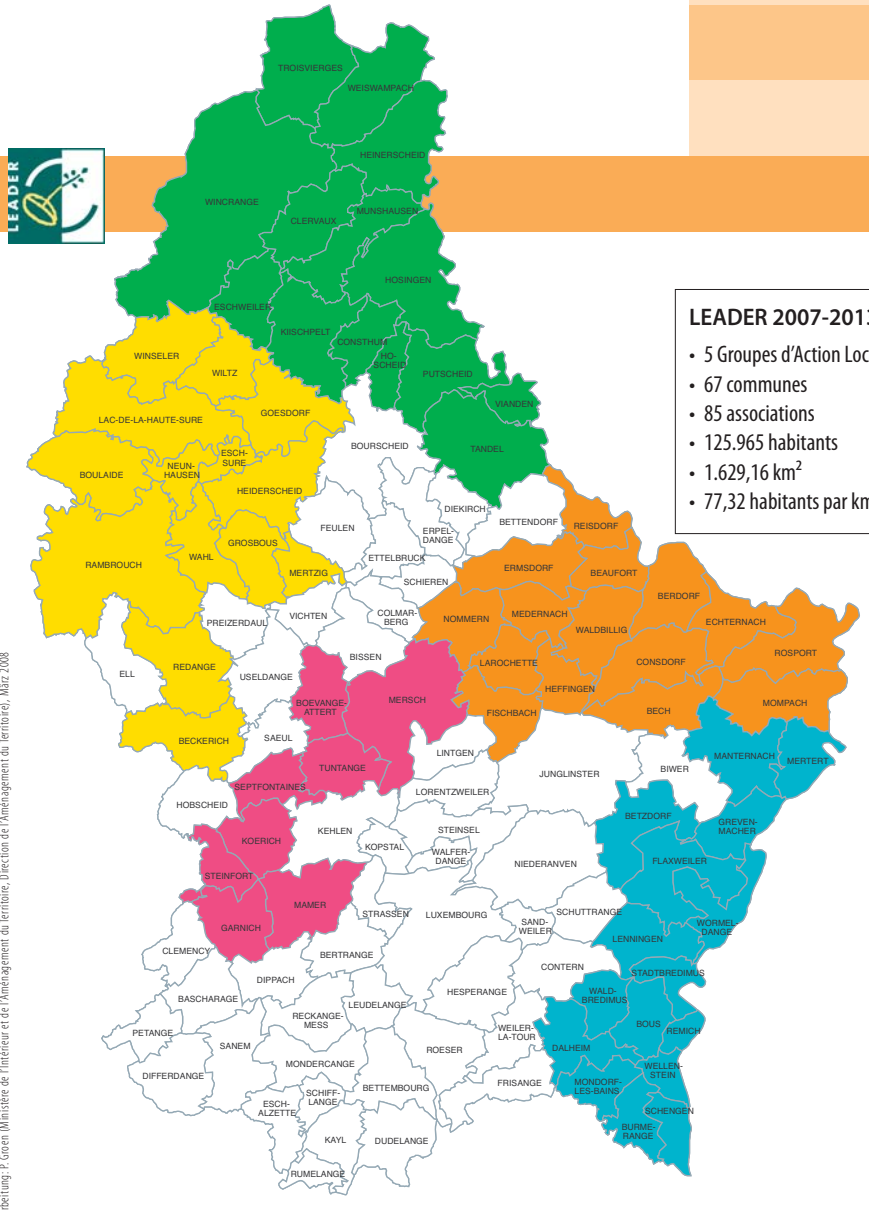

Groupe d'Action Locale
Redange-Wiltz

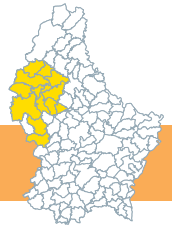

Nombre d'habitants:	22.528
Surface:	401,49 km²
Densité de population:	56,11 hab/km²
Membres:	30

dont 14 communes et 16 associations actives dans les domaines suivants: jeunes, femmes, agriculture, sylviculture, vie sociale, culture et tourisme.

Lac de la Haute-Sûre

Route Européenne de la Paix – Sculpture à Boulaide

Profil de la région:

Située au Nord-Ouest du Luxembourg, la région est connue pour son paysage marqué par des vallées de prés et de forêts. Elle comprend le territoire du Parc Naturel de la Haute-Sûre qui, de par sa conservation de la nature et son héritage culturel, est considéré comme l'une des régions les plus importantes du Grand-Duché. Le paysage varié, qui se caractérise par une biodiversité très riche, est d'une grande valeur pour le pays, et ce notamment en raison du Lac de la Haute-Sûre, protégé en tant que réservoir national principal d'eau potable.

Stratégie de développement | LEADER Redange-Wiltz

Thème fédérateur

Redange-Wiltz: une région de vie – une région de qualité

Domaines de développement

Formation	Participation	Intégration

Champs d'action

Formation	Participation	Intégration
Offres décentralisées de cours de formation, académie rurale en tant que plateforme régionale et initiateur régional	Promouvoir la participation dans les communes (associations, citoyens en général et jeunes en particulier)	Etrangers, nouveaux venus, groupes sociaux marginalisés, seniors → participer et s'impliquer dans la vie sociale

Mettre en réseau, échanger et collaborer dans la région
Augmenter la plus-value régionale
Utiliser les ressources de manière durable

Atelier Radio LNW

Idées de projets:

- Ecole d'entrepreneuriat
- Cluster dans le domaine des énergies alternatives
- Permis de Forêt
- Tourisme de congrès en milieu rural
- Développement régional pour jeunes
- Assistance et maintien à domicile pour seniors
- Pacte d'intégration régional

Contact et adresse:

GAL Redange-Wiltz
Bureau LEADER Eschdorf
23, an der Gaass
L-9150 Eschdorf

Tél.: +352 / 89 95 68-1
Fax: +352 / 89 95 68-40
www.rw.leader.lu
rw@leader.lu

Groupe d'Action Locale
Clervaux-Vianden

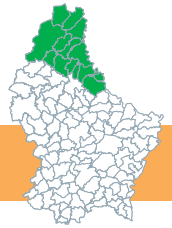

Habitants:	20.217
Surface:	474,15 km²
Densité de population:	42,64 hab/km²
Membres:	30

dont 2 syndicats intercommunaux, 14 communes et 14 associations actives dans les domaines suivants: jeunes, culture, nature et environnement, loisirs, marché du travail et emploi, formation continue, tourisme et vie sociale.

Profil de la région:

La région se situe au Nord du Luxembourg au sein des Ardennes. Ce paysage rural unique est caractérisé par des hauts-plateaux verdoyants, des collines boisées et des vallées romantiques, creusées dans le schiste par les rivières de l'Our et de la Clerf. Les sites naturels, en combinaison avec les fameux châteaux et châteaux-forts, font de cette région une destination idéale pour randonneurs ainsi que les adeptes de la nature et de la culture.



Vallée de l' Our avec le Château de Vianden

Vianden

Stratégie de développement | LEADER Clervaux-Vianden

Thème fédérateur: Perspective[3]

Domaines de développement	Vivre ensemble	Construire l'avenir	Préserver le patrimoine naturel et culturel
Champs d'action	Guichet unique social Renforcement de l'intégration de nouveaux résidents Développement de projets de rencontre intergénérationnels	Création d'emplois (coopération entreprises-écoles) Soutien aux PME existantes, attirer de nouvelles PME Développement d'une stratégie touristique Formation continue	Développement d'un concept et d'une stratégie de marketing pour produits et services régionaux Mise en valeur de l'histoire, des traditions régionales ainsi que des sites naturels Développement d'une stratégie culturelle

Clervaux

Idées de projets:

- GIS II (Système d'Information Géographique)
- RESONORD II: Réseau Social du Nord
- PIR II: Point d'Information régional – utilisation responsable des médias et mise en réseau des jeunes
- Maintien de la culture fruitière
- Académie rurale II

Contact et adresse:

GAL Clervaux-Vianden
Bureau LEADER Munshausen
11, Duarrefstrooss
L-9766 Munshausen

Tél.: +352 / 92 99 34
Fax: +352 / 92 99 85
www.cv.leader.lu
cv@leader.lu

Groupe d'Action Locale
Mullerthal

Schiessentümpel au Mullerthal

Habitants: 22.898
Surface: 310,90 km²
Densité de population: 73,65 hab/km²
Membres: 32
dont 15 communes et 17 associations actives dans les domaines suivants: développement régional, tourisme, agriculture, sylviculture, femmes et jeunes.

Château de Beaufort

Profil de la région:

La région Mullerthal est située à l'Est du pays à la frontière avec l'Allemagne. Le paysage est marqué par un patrimoine naturel et culturel très riche offrant de nombreuses possibilités de loisirs. Les impressionnantes formations rocheuses en Grés de Luxembourg sont le signe distinctif de la région. Ces spécificités naturelles constituent la base d'un excellent tourisme de randonnée. Le patrimoine culturel est constitué par Echternach, la ville la plus ancienne du pays ainsi que par les châteaux et les nombreux moulins d'autrefois. A côté de l'agriculture traditionnelle, le tourisme est le secteur économique le plus important de la région.

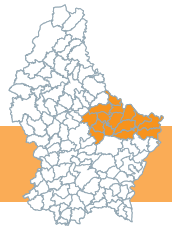

Stratégie de développement LEADER Mullerthal

Thème fédérateur	**Vivre la région Mullerthal !**		
Domaines de développement	**Produits régionaux**	**Loisirs, culture et tourisme**	**Formation et marketing régional**
Champs d'action	Artisanat Artisanat d'art Petites et moyennes entreprises (PME) Agriculture Sylviculture	Loisirs Culture Tourisme Evènements Gastronomie	Formation Marketing Relations publiques Nouvelles technologies Protection du climat

Place du Marché à Echternach

Idées de projets:

- Création de la marque « Mullerthal Trail »: du produit à la marque déposée
- "Mullerthal goes learning": plateforme centrale pour offres en formation continue
- "Qualitéit aus dem Mëllerdall": produits régionaux
- Création d'un centre régional de médiation sociale
- Croix de chemins en tant que témoins de l'époque
- Formation pour guides naturalistes

Contact et adresse:

GAL Mullerthal
Bureau LEADER Echternach
30, route de Wasserbillig
L-6490 Echternach

Tél.: +352 / 26 72 16 30
Fax: +352 / 26 72 16 32
www.mu.leader.lu
leader@echternach.lu

Groupe d'Action Locale
Miselerland

Magnifiques vignobles le long de la Moselle luxembourgeoise

Habitants: 34.269
Surface: 260,78 km²
Densité de population: 131,41 hab/km²
Membres: 42

dont 16 communes et 26 associations actives dans les domaines suivants: jeunes, protection de la nature et de l'environnement, viticulture, agriculture, production fruitière, tourisme, gastronomie, culture, vie sociale et seniors.

Théâtre romain à Dalheim

Profil de la région:

L'énorme variété du paysage du Miselerland avec la vallée de la Moselle, les vignobles, la culture fruitière, les prés et champs légèrement ondulés, entrecoupés par une multitude de forêts, les petits villages romantiques et les localités vivantes, tous ces éléments ont contribué à un accroissement de la population de 42% pendant les 20 dernières années. Une région purement agricole s'est ainsi transformée en une région où il fait bon vivre et qui se caractérise par un certain charme rural. C'est la raison pour laquelle le renforcement de la cohésion régionale et la collaboration sont au centre de l'intérêt du GAL LEADER Miselerland.

miselerland°

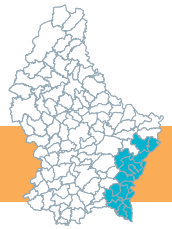

Stratégie de développement | LEADER Miselerland

Thème fédérateur

Miselerland - une région aux multiples facettes!
L'être humain au centre: renforcement du sentiment de cohésion régionale, intégration et mise en valeur du patrimoine naturel et culturel

Domaines de développement	Vivre ensemble	Travailler ensemble	Apprendre ensemble
Champs d'action	Loisirs Jeunes Développement local et régional Protection de la nature et de l'environnement Egalité des chances Activités des associations Offre culturelle Communication	Viticulture Agriculture et sylviculture Tourisme Commerce Artisanat et artisanat d'art Energie	Ecole et formation Formation continue Forums d'information et de discussion Apprendre et travailler avec les nouvelles technologies

Maison de vigneron traditionnelle

Idées de projets:

- Miselerland, quel plaisir! (renforcement de l'identité régionale)
- Plans d'action intercommunaux pour jeunes
- Développement du commerce de produits régionaux
- Cyclotourisme au Miselerland
- Tourisme oenologique
- Voisins au bord de la Moselle: coopération transfrontalière

Contact et adresse:

GAL Miselerland
Bureau LEADER Grevenmacher
23, route de Trèves
L-6793 Grevenmacher

Tél.: +352 / 75 01 39
Fax: +352 / 75 88 82
www.miselerland.lu
info@miselerland.lu

Groupe d'Action Locale
Lëtzebuerg West

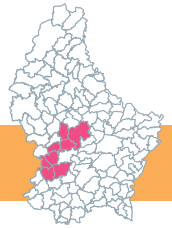

Habitants: 26.053
Surface: 181,84 km²
Densité de population: 143,27 hab/km²
Membres: 21

dont 8 communes, une institution gouvernementale, une chambre professionnelle et 11 associations actives dans les domaines suivants: agriculture, sylviculture, nature et environnement, culture, loisirs, tourisme, jeunes, égalité des chances, marché du travail et emploi.

Nouveau Château d'Ansembourg

Profil de la région:

Même si la région des célèbres Sept Châteaux se trouve à proximité de la capitale avec ses centres urbains, elle a su conserver son caractère authentique et rural. Situé au Nord-Ouest de la ville de Luxembourg, le relief de la région est marqué par le grès calcaire. Dans un paysage unique le long des rivières de la Mamer, de l'Eisch et de l'Attert, on trouve de nombreuses plantes et animaux rares. Le paysage est très varié: des vallées profondes contrastent avec les surfaces à vocation agricole et aux collines douces. De plus, la région est connue pour son patrimoine culturel datant des différentes époques de l'histoire de l'humanité.

Stratégie de développement LEADER Lëtzebuerg West

Thème fédérateur: En voie vers la région

Domaines de développement	A. Tourisme Loisirs	B. Capital futur: Patrimoine naturel et culturel	C. Villages vivants	D. Aller plus loin ensemble
Champs d'action	A.1. Concept et inventaire touristiques régionaux	B.1. Conservation et développement du paysage culturel	C.1. Promotion de l'économie locale	D.1. Collaboration et relations publiques trans-communales
	A.2. Création d'infrastructures touristiques	B.2. Mise en valeur du patrimoine historique	C.2. Amélioration de la cohésion sociale	D.2. Renforcement de l'identité régionale
	A.3. Relations publiques et marketing	B.3. Production et marketing de produits régionaux	C.3. Formation et communication	

Idées de projets:

- Développement du tourisme régional
- Création d'un concept pour une mise en valeur contemporaine du patrimoine culturel
- Forum régional pour jeunes
- Création d'un réseau de formation et de formation continue
- Centre régional d'archivage et de documentation

Contact et adresse:

GAL Lëtzebuerg West
Bureau LEADER Tuntange
1, rue de l'Eglise
L-7481 Tuntange

Tél.: +352 / 26 61 06 80
Fax: +352 / 26 61 06 81
www.lw.leader.lu
lw@leader.lu

Contacts

Ministère de l'Agriculture, de la Viticulture et du Développement rural

Adresse: Ministère de l'Agriculture,
de la Viticulture et du
Développement rural (MAVDR)
1, rue de la Congrégation
L – 1352 Luxembourg

Adresse postale: L – 2913 Luxembourg
Fax: +352 46 74 53
Internet: www.ma.public.lu

Personnes de contact

Coordination du Programme de Développement Rural - PDR 2007-2013

André LOOS
Tél.: +352 247 – 82530
Email: andre.loos@ma.etat.lu

LEADER et réseau rural

Françoise BONERT
Tél.: +352 247 – 82533
Email: francoise.bonert@ma.etat.lu

Tom URLINGS
Tél.: +352 247 – 83532
Email: tom.urlings@ma.etat.lu

Internet: www.leader.lu
www.reseau-rural.lu

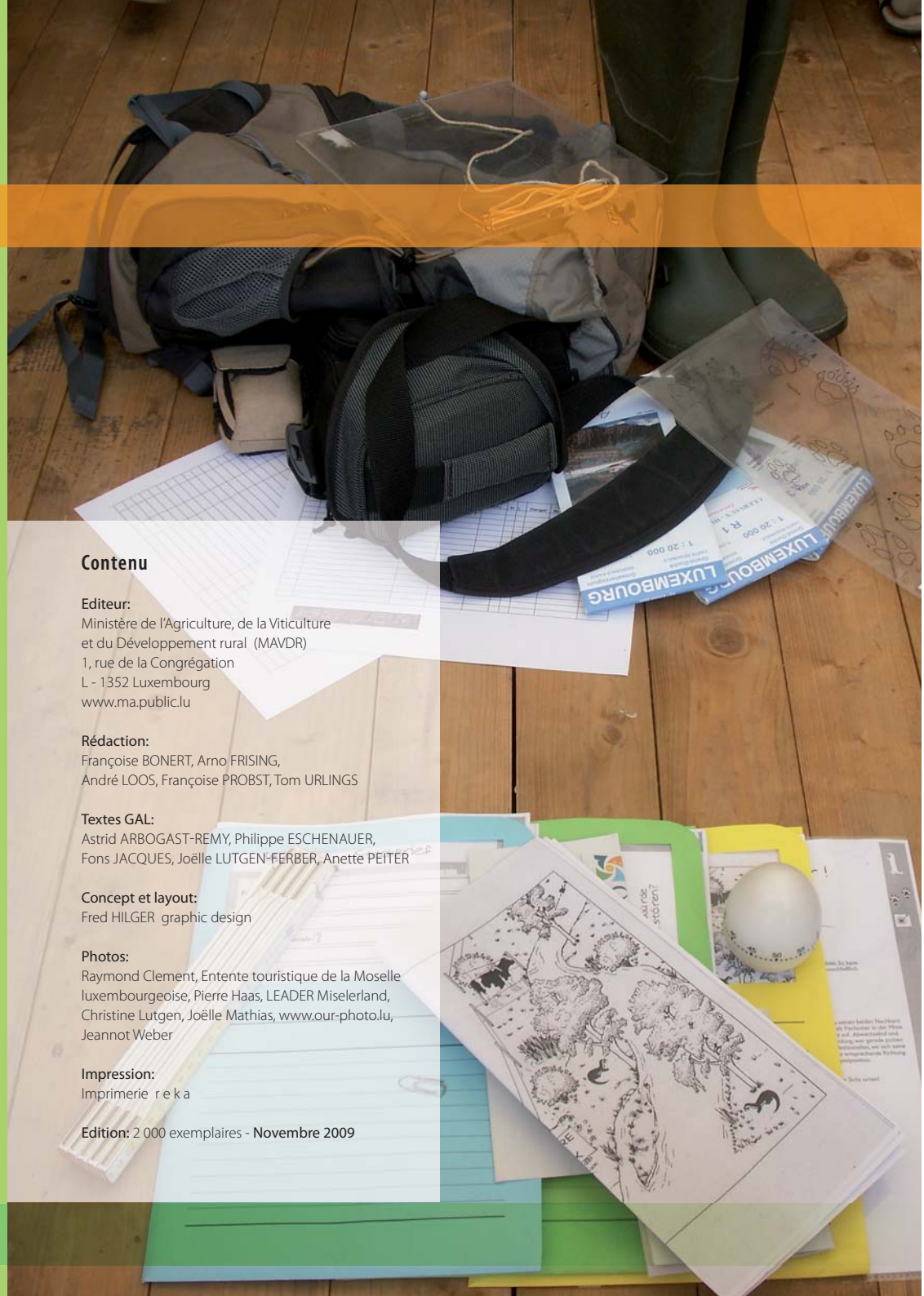

Contenu

Editeur:
Ministère de l'Agriculture, de la Viticulture
et du Développement rural (MAVDR)
1, rue de la Congrégation
L - 1352 Luxembourg
www.ma.public.lu

Rédaction:
Françoise BONERT, Arno FRISING,
André LOOS, Françoise PROBST, Tom URLINGS

Textes GAL:
Astrid ARBOGAST-REMY, Philippe ESCHENAUER,
Fons JACQUES, Joëlle LUTGEN-FERBER, Anette PEITER

Concept et layout:
Fred HILGER graphic design

Photos:
Raymond Clement, Entente touristique de la Moselle
luxembourgeoise, Pierre Haas, LEADER Miselerland,
Christine Lutgen, Joëlle Mathias, www.our-photo.lu,
Jeannot Weber

Impression:
Imprimerie r e k a

Edition: 2 000 exemplaires - **Novembre 2009**



LEADER

LE GOUVERNEMENT
DU GRAND-DUCHÉ DE LUXEMBOURG
Ministère de l'Agriculture,
de la Viticulture et du Développement rural

FEADER